



Učebnice používané v předmětu zeměpis, geografie

V předmětu zeměpis se vyučuje podle ucelené řady učebnic Nakladatelství České geografické společnosti (www.ncgs.cz). Učebnice pro nižší gymnázium (prima – kvarta) zajišťuje škola, žáci vyššího gymnázia (1. – 4. ročník, kvinta – oktáva) si pořizují učebnice na vlastní náklady. Při výuce zeměpisu jsou používány kromě učebnic školní zeměpisné atlasy, které vydává Kartografie Praha (www.kartografie.cz).

Školní atlas světa




Česká republika sešitový atlas



Nižší gymnázium


Učebnice pro nižší gymnázium (prima – kvarta) si žáci nekupují, jsou jim zdarma zapůjčeny školou.

Prima



Přírodní prostředí Země


Zahrnuje tematické celky Planeta Země, Glóbus a mapa, Přírodní složky a oblasti Země, tedy tematiku planetárního zeměpisu, základů kartografie a především obecného fyzického zeměpisu.



Zeměpis světa 1

Tato učebnice je věnována regionálnímu zeměpisu všech oceánů a některých světadílů. Obsahuje tematické celky Oceány, Polární kraje, Afrika, Austrálie a Oceánie. Tematické kapitoly doplňuje opakování a tabulky základních údajů o příslušných částech Země.


Sekunda



Zeměpis světa 2

Obsahuje učivo regionálního zeměpisu dalších dvou kontinentů – Ameriky a Asie. Tematické celky obou těchto velkých kontinentů jsou doplněny opakovací kapitolou, v závěru jsou připojeny tabulky základních údajů.

Tercie



Zeměpis světa 3

Regionální zeměpis světa zahrnuje zeměpisný přehled našeho světadílu, Evropy, včetně celého Ruska. Má opakovací kapitolu za částí učebnice zabývající se naším světadílem v celku i za regionální částí, probírající jednotlivé oblasti Evropy. Učebnici uzavírají tabulkové přehledy.



Současný svět


Nové vydání zahrnuje základy geografické nauky o krajině (dříve samostatný svazek Lidé a příroda) a sociálního, ekonomického a politického zeměpisu (aktualizovaná původní učebnice Současný svět) odpovídající tematickým okruhům Společenské a hospodářské složky krajiny a Politická mapa dnešního světa (učivo probírané v kvartě).

Kvarta



Současný svět

viz. tercie



Zeměpis naší vlasti

Učebnice zeměpisu České republiky klade důraz na zeměpis jednotlivých oblastí Česka, zachycuje nové krajské uspořádání. Obsahuje rovněž opakování učiva a tabulkový přehled hlavních údajů o Česku.


Vyšší gymnázium

1. ročník, kvinta



Bičík I., Janský B. a kol.: Příroda a lidé Země


Učebnice vzniklá spojením dvou svazků zahrnuje tematiku obecného fyzického a sociálního zeměpisu. Kromě dílčích úprav a aktualizace byly texty rozšířeny, aby plně pokrývaly učební osnovy. Zejména tematický celek Lidé na Zemi byl rozšířen o základy politické geografie a nově byly zařazeny tematické celky Krajina a životní prostředí a Aplikovaná geografie.



I. Bičík a kol.: Regionální zeměpis světadílů

Spojením dřívějších tří dílčích svazků vznikla jediná učebnice zahrnující regionální zeměpis všech dílů světa i oceánů. Kromě úprav textů reagujících na vývoj ve světě a aktualizace číselných údajů včetně tabulek se v učebnici kvalitativně změnila i grafická část tematických dvoustran. Dotisky z let 2002 až 2006 obsahují aktualizované tabulky států světa.

2. ročník, sexta



I. Bičík a kol.: Regionální zeměpis světadílů


viz. 1. ročník

3. ročník, septima



Bičík I., Janský B. a kol.: Příroda a lidé Země


viz. 1. ročník



M. Holeček a kol.: Zeměpis České republiky


Nová učebnice zeměpisu České republiky navazuje svou koncepcí na starší svazek. Jeho texty, mapky a grafy jsou výrazně aktualizovány, zachycují krajské administrativní uspořádání a další nová fakta a jim odpovídající komentáře. Obsah byl rozšířen zejména v ekonomické a sociální geografii a v regionální části zahrnující kapitoly o jednotlivých krajích.

4. ročník, oktáva



M. Holeček a kol.: Zeměpis České republiky

viz. 3. ročník



Bičík I., Janský B. a kol.: Příroda a lidé Země

viz. 1. ročník

Doporučená literatura

Doporučená literatura je pro žáky s hlubším zájmem o předmět zeměpis, maturanty ze zeměpisu, pro doplnění učiva při tvorbě prezentací, seminárních prací, referátů apod.

Nakladatelství České geografické společnosti (www.ncgs.cz):

- V. Baar: Hospodářský zeměpis – Regionální aspekty světového hospodářství
- Bičík a kol.: Hospodářský zeměpis – Globální geografické základy sv. hospodářství
- M. Holeček, P. Mariot, M. Střída: Zeměpis cestovního ruchu
- P. Šára, J. Herink: Poznáváme svět v číslech
- V. Valenta, V. Herber a kol.: Maturita ze zeměpisu
- V. Vilímek a kol.: Zeměpisný slovníček
- T. Matějček a kol.: Malý zeměpisný a ekologický slovník
- M. Šlachta a kol.: Ohniska napětí ve světě
- T. Matějček: Ekologická a enviromentální výchova
- P. Červinka a kol.: Ekologie a životní prostředí

Kartografie Praha (www.kartografie.cz):

- Lexikon zemí světa
- Lexikon vlajek a znaků zemí světa

Časopisy se zeměpisnou tematikou

- Lidé a země
- National Geographic
- Koktejl
- Země světa