

Pravěk a starověk / dějepisný atlas




Sešitový atlas pro ZŠ a víceletá gymnázia je prvním z ucelené řady dějepisných atlasů. Seznamuje s historickým vývojem v období pravěku a starověku, od počátků lidského druhu do pádu Říma. Každá kapitola je uvedena textovou částí, která připomíná nejdůležitější události daného časového období. Mapová část obsahuje stručnou charakteristiku jednotlivých období, pracovní otázky pro samostatnou práci žáků a názorné vícebarevné mapy doplněné barevnými ilustracemi předmětů architektury, umění a způsobu života. Titul je doplněn výběrovým rejstříkem názvů. Autorkou atlasů je PhDr. Helena Mandelová s kolektivem. Atlas je opatřen schvalovací doložkou MŠMT ČR.



Přehled kapitol:

- I. Vývoj země a člověka
- II. Svět a Evropa sběračů a lovců
- III. První zemědělci a řemeslníci
- IV. Nejstarší státy
- V. Starověké Řecko, kolébka evropské civilizace
- VI. Římské impérium, největší velmoc starověku

Středověk / dějepisný atlas




Sešitový atlas pro ZŠ a víceletá gymnázia je pokračováním úspěšného titulu o pravěku a starověku. Návaznost je zajištěna úvodní opakovací kapitolou. Následuje praktická a přehledná časová přímka Evropa v období středověku a znázornění jednotlivých panovnických dynastií. V jednotlivých kapitolách pak atlas přináší podrobné zpracování vývoje světa a Evropy ve středověku. Každá kapitola je opět doplněna textovým úvodem, mapová část obsahuje stručnou charakteristiku daného období, pracovní otázky pro samostatnou práci žáků a názorné vícebarevné mapy doplněné barevnými ilustracemi předmětů architektury, umění a způsobu života ve středověku. Mapy znázorňují nejen územní a politický vývoj, zaměřují se také na ostatní lidské činnosti, kulturu, zemědělství, výrobu, cestování. Titul je doplněn výběrovým rejstříkem názvů. Autorkou atlasů je PhDr. Helena Mandelová s kolektivem. Atlas je opatřen Schvalovací doložkou MŠMT ČR.



Přehled kapitol:

- I. Svět a Evropa na prahu raného středověku
- II. Státy raného středověku v 9.–10. století
- III. Svět a Evropa na konci raného středověku
- IV. Velké civilizace v období vrcholného středověku
- V. Evropa v období vrcholného středověku
- VI. České království za Přemyslovců a Lucemburků
- VII. České království v období husitském, poděbradském a Jagellonském

Novověk I. / dějepisný atlas




Další z ucelené řady sešitových atlasů pro ZŠ a víceletá gymnázia přináší detailní mapové zpracování dějin od zámořských plaveb do poloviny 18. století. Na úvod jsou v praktickém přehledu znázorněny nejdůležitější objevy lidského umu a poznání, následuje podkapitola o zámořských objevech, doplněná medailony významných mořeplavců a objevitelů, a časová přímka důležitých historických událostí. Mapová část obsahuje stručnou charakteristiku daného období, pracovní otázky pro samostatnou práci žáků a názorné vícebarevné mapy s barevnými ilustracemi předmětů, architektury, umění a způsobu života. Mapy znázorňují nejen územní a politický vývoj, ale zaměřují se také na ostatní lidské činnosti (kulturu, zemědělství, výrobu, cestování). Každá kapitola je opět uvedena textovou částí. Titul je doplněn výběrovým rejstříkem názvů. Autorkou atlasů je PhDr. Helena Mandelová s kolektivem. Atlas je opatřen schvalovací doložkou MŠMT ČR.



Přehled kapitol:

- I. Století zámořských objevů
- II. Evropa a její velmoci v 16. století
- III. Reformace a renesance v Evropě a v českých zemích
- IV. Svět v 17.–18. století
- V. Třicetiletá válka
- VI. Evropa v období baroka
- VII. České království v habsburské monarchii

Novověk II. / dějepisný atlas




Atlas je součástí ucelené řady dějepisných atlasů pro ZŠ a víceletá gymnázia. Je rovněž rozdělen do dvou částí. Úvodní je věnována technice, architektuře, objevům a vynálezům a je doplněna ilustrovanými časovými přímkami. Mapová část obsahuje stručnou charakteristiku daného období, pracovní otázky pro samostatnou práci žáků a názorné vícebarevné mapy doplněné barevnými ilustracemi předmětů, architektury, umění a způsobu života v daném historickém období. Atlas je zakončen výběrovým rejstříkem názvů. Autorkou atlasů je Dr. Helena Mandelová s kolektivem. Rovněž tento atlas je opatřen schvalovací doložkou MŠMT ČR.



Přehled kapitol:

- I. Svět ve století průmyslové revoluce
- II. Evropa za francouzské revoluce a napoleonských válek
- III. Evropa v období klasicismu a romantismu
- IV. Revoluce v Evropě v období 1848–1849
- V. Svět ovládaný velmocemi (1870–1914)
- VI. Evropa v období vědecko-technické revoluce
- VII. Země Koruny české v Rakousko-uherské monarchii
- VIII. První světová válka

Dějiny 20. století / dějepisný atlas



Titul, který je další součástí ucelené řady dějepisných atlasů určené pro 2. stupeň základních škol a víceletá gymnázia. Zahrnuje období od roku 1918 do současnosti. Úvodní část je věnována politické, hospodářské a vojenské spolupráci států světa; politický a kulturní vývoj v Evropě a mimoevropských oblastech je zobrazen v časových přímkách. Mapová část se skládá z 10 oddílů. Každý obsahuje stručnou charakteristiku daného období, pracovní otázky, barevné dějepisné mapy, barevné ilustrace architektury, vědy, umění a fotografií významných osobností. Atlas je ukončen výběrovým rejstříkem názvů. Atlas je opatřen schvalovací doložkou MŠMT ČR.



Přehled kapitol:

- I. Zrod versailleského systému (1918–1923)
- II. Mezi světovými válkami (1918–1939)
- III. Zlatá dvacátá léta (1920–1929)
- IV. Od krize hospodářské ke krizi společenské (1929–1939)
- V. Svět ohrožený fašismem a nacismem (1939–1943)
- VI. Cesta k vítězství nad fašismem a nacismem (1943–1945)
- VII. Rozdělený svět (1945–1989)
- VIII. Od železné opony k pádu komunismu (1945–2000)
- IX. Spolupráce a konflikty na sklonku tisíciletí (2. polovina 20. století)
- X. Konflikty v pohybu (2. polovina 20. století)